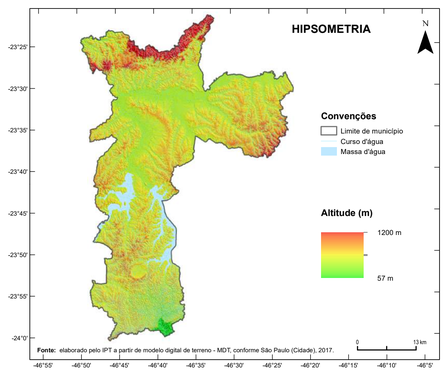

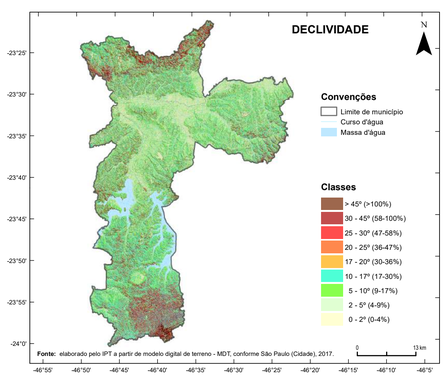

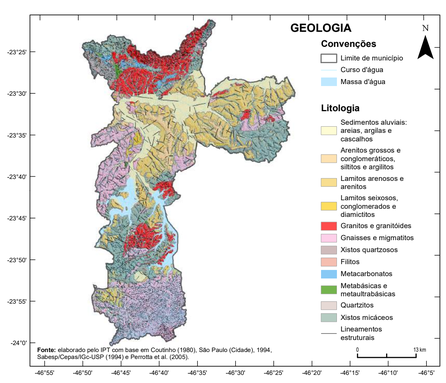

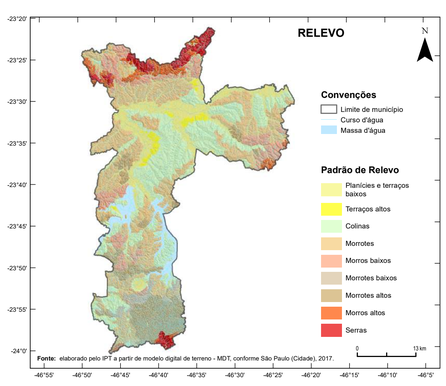

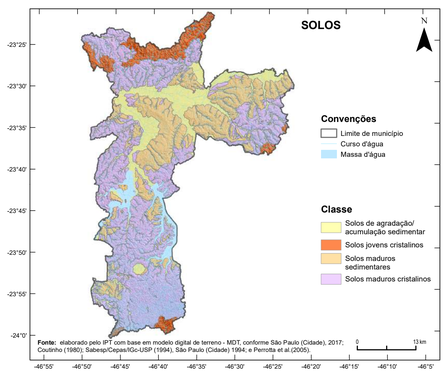

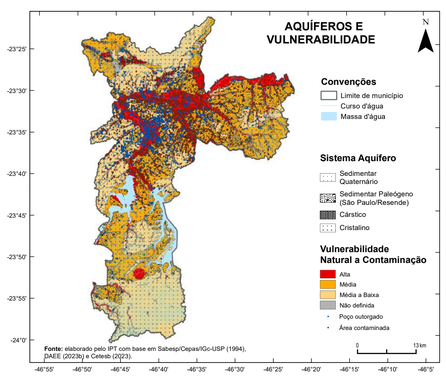

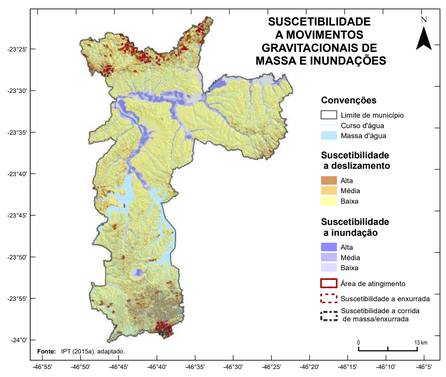

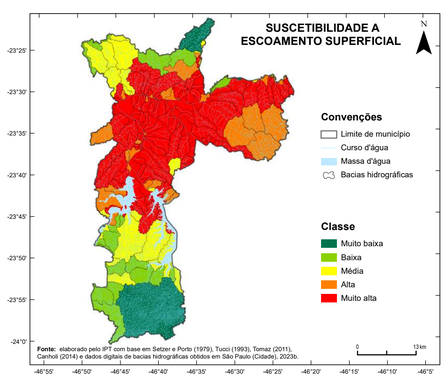

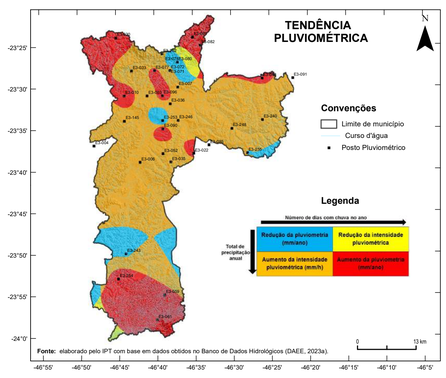

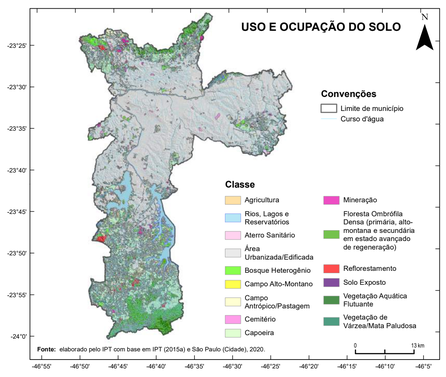

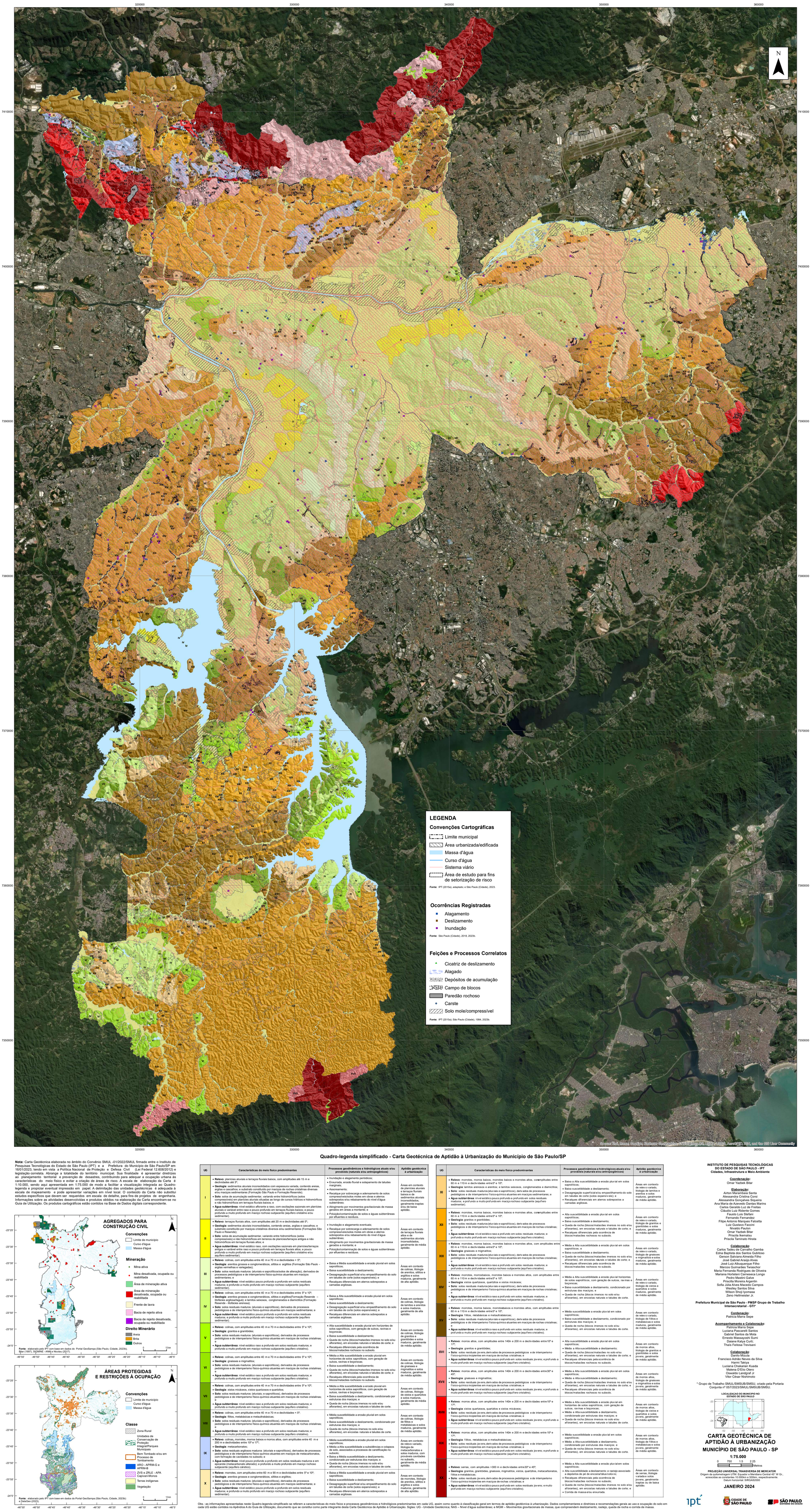

Nota: Carta Geotécnica elaborada no âmbito do Convênio SMUL -01/2022/SMUL firmado entre o Instituto de Pesquisas Tecnológicas do Estado de São Paulo (IPT) e a Prefeitura do Município de São Paulo/SP em 16/01/2023, tendo em vista a Política Nacional de Proteção e Defesa Civil (Lei Federal 12.608/2012) e legislação correlata. Abrange a totalidade do território municipal. Sua finalidade é apresentar diretrizes ao planejamento territorial e prevenção de desastres, contribuindo para adequar a ocupação urbana às características do meio físico e evitar a criação de áreas de risco. A escala de elaboração da Carta é 1:10.000, sendo aqui apresentada em 1:75.000 de modo a facilitar a visualização integrada ao Quadro-legenda e propiciar eventual impressão em papel. A delimitação das unidades geotécnicas é adequada à escala de mapeamento e pode apresentar variações em nível local. O conteúdo da Carta não substitui estudos específicos que devem ser realizados em escala de detalhe para fins de projetos de engenharia. Informações sobre as atividades desenvolvidas e produtos obtidos na elaboração da Carta encontram-se no Guia de Utilização. Os produtos cartográficos estão contidos na Base de Dados digitais correspondente.

Quadro-legenda simplificado - Carta Geotécnica de Aptidão à Urbanização do Município de São Paulo/SP

UG	Características do meio físico predominantes	Processos geodinâmicos e hidrológicos atuais e/ou prováveis (naturais e/ou antropogênicos)	Aptidão geotécnica à urbanização
I	• **Relevo**: planícies aluviais e terraços fluviais baixos, com amplitudes até 15 m e declividades até 3º; • **Geologia**: sedimentos aluviais inconsolidados com espessura variada, contendo areias, argilas e cascalhos; e substrato constituído por maciços de rochas cristalinas diversas e/ou maciços sedimentares (Formação São Paulo e Formação Resende); • **Solo**: solos de acumulação sedimentar, variando entre hidromórficos (solos compressíveis) em planícies aluviais situadas ao longo de cursos hídricos e hidromórficos e não hidromórficos em terraços fluviais baixos; e • **Água subterrânea**: nível estático aflorante a raso, com oscilações sazonais em planícies aluviais e variável entre raso e pouco profundo em terraços fluviais baixos; e pouco profundo a muito profundo em maciço rochoso subjacente (aquífero cristalino e/ou sedimentar).	• Inundação e alagamento periódicos; • Enxurrada, erosão fluvial e solapamento de taludes marginais; • Assoreamento; • Recalque por sobrecarga e adensamento de solos compressíveis/solos moles em obras e aterros sobrepostos e/ou rebaixamento do nível d'água subterrâneo; • Alteamento por movimentos gravitacionais de massa gerados em áreas a montante; e • Poluição/contaminação de solos e águas subterrâneas por efluentes e resíduos.	Áreas em contexto de planícies aluviais e terraços fluviais baixos e de sedimentos aluviais inconsolidados, geralmente inaptas ou de baixa aptidão.
II	• **Relevo**: terraços fluviais altos, com amplitudes até 20 m e declividades até 5º; • **Geologia**: sedimentos aluviais inconsolidados, contendo areias, argilas e cascalhos; e substrato constituído por maciços cristalinos diversos e/ou sedimentares (Formações São Paulo e Resende); • **Solo**: solos de acumulação sedimentar, variando entre hidromórficos (solos compressíveis) e não hidromórficos em terrenos de planícies/terraços antigos e não hidromórficos em terraços fluviais altos; e • **Água subterrânea**: nível estático raso, com oscilações sazonais em planícies/terraços antigos e variável entre raso e pouco profundo em terraços fluviais altos; e pouco profundo a muito profundo em maciço rochoso subjacente (aquífero cristalino e/ou aquífero sedimentar).	• Inundação e alagamento eventuais; • Recalque por sobrecarga e adensamento de solos compressíveis/solos moles em obras e aterros sobrepostos e/ou rebaixamento do nível d'água subterrâneo; • Alteamento por movimentos gravitacionais de massa gerados a montante; e • Poluição/contaminação de solos e águas subterrâneas por efluentes e resíduos.	Áreas em contexto de terraços fluviais altos e de sedimentos aluviais inconsolidados, geralmente de média aptidão.
III	• **Relevo**: colinas, com amplitudes entre 40 m e 70 m e declividades < 5º; • **Geologia**: arenitos grossos e conglomeráticos, siltitos e argilitos (Formação São Paulo - argilas vermelhas e variegadas); • **Solo**: solos residuais medianos (eluviais e saprolíticos/solos de alteração), derivados de processos pedológicos e de intemperismo físico-químico atuantes em maciços sedimentares; e • **Água subterrânea**: nível estático pouco profundo a profundo em solos residuais maduros; e profundo a muito profundo em maciço rochoso subjacente (aquífero sedimentar).	• Baixa a Média suscetibilidade a erosão pluvial em solos saprolíticos; • Baixa suscetibilidade a deslizamento; • Desagregação superficial e/ou empastilhamento do solo em taludes de corte (solos expansíveis); e • Recalques diferenciais em aterros sobrepostos a camadas argilosas.	Áreas em contexto de colinas, litologia de arenitos, siltitos e argilitos e solos maduros, geralmente de alta aptidão.
IV	• **Relevo**: colinas, com amplitudes entre 40 m e 70 m e declividades entre 5º e 10º; • **Geologia**: arenitos grossos e conglomeráticos, siltitos e argilitos(Formação Resende – litofácies argilosa/lagoa); e lamitos seixosos, conglomerados e diamictitos (Formação Resende - litofácies arenosa); • **Solo**: solos residuais maduros (eluviais e saprolíticos), derivados de processos pedológicos e de intemperismo físico-químico atuantes em maciços sedimentares; e • **Água subterrânea**: nível estático pouco profundo a profundo em solos residuais maduros; e profundo a muito profundo em maciço rochoso subjacente (aquífero sedimentar).	• Baixa a Alta suscetibilidade a erosão pluvial em solos saprolíticos; • Baixa suscetibilidade a deslizamento; • Desagregação superficial e/ou empastilhamento do solo em taludes de corte (solos expansíveis); e • Recalques diferenciais em aterros sobrepostos a camadas argilosas.	Áreas em contexto de colinas, litologia de arenitos e solos maduros, geralmente de alta aptidão.
V	• **Relevo**: colinas, com amplitudes entre 40 m e 70 m e declividades entre 5º e 10º; • **Geologia**: granitos e granitóides; • **Solo**: solos residuais maduros (eluviais e saprolíticos), derivados de processos pedológicos e de intemperismo físico-químico atuantes em maciços de rochas cristalinas; e • **Água subterrânea**: nível estático raso a profundo em solos residuais maduros; e profundo a muito profundo em maciço rochoso subjacente (aquífero cristalino).	• Alta suscetibilidade a erosão pluvial em horizontes de solos saprolíticos, com geração de sulcos, ravinas e boçorocas; • Baixa suscetibilidade a deslizamento; • Queda de rocha (blocos/matacões imersos no solo e/ou aflorantes), em encostas naturais e taludes de corte; e • Recalques diferenciais pela ocorrência de blocos/matacões rochosos no subsolo.	Áreas em contexto de colinas, litologia de granitos e granitóides e solos maduros, geralmente de média aptidão.
VI	• **Relevo**: colinas, com amplitudes entre 40 m e 70 m e declividades entre 5º e 10º; • **Geologia**: gnaisses e migmatitos; • **Solo**: solos residuais maduros (eluviais e saprolíticos), derivados de processos pedológicos e de intemperismo físico-químico atuantes em maciços de rochas cristalinas; e • **Água subterrânea**: nível estático raso a profundo em solos residuais maduros; e profundo a muito profundo em maciço rochoso subjacente (aquífero cristalino).	• Média a Alta suscetibilidade a erosão pluvial em horizontes de solos saprolíticos, com geração de sulcos, ravinas e boçorocas; • Baixa suscetibilidade a deslizamento; • Queda de rocha (blocos/matacões imersos no solo e/ou aflorantes), em encostas naturais e taludes de corte; e • Recalques diferenciais pela ocorrência de blocos/matacões rochosos no subsolo.	Áreas em contexto de colinas, litologia de gnaisses e migmatitos e solos maduros, geralmente de média aptidão.
VII	• **Relevo**: colinas, com amplitudes entre 40 m e 70 m e declividades entre 5º e 10º; • **Geologia**: xistos micáceos, xistos quartzosos e quartzitos; • **Solo**: solos residuais maduros (eluviais; e saprolíticos), derivados de processos pedológicos e de intemperismo físico-químico atuantes em maciços de rochas cristalinas; e • **Água subterrânea**: nível estático raso a profundo em solos residuais maduros; e profundo a muito profundo em maciço rochoso subjacente (aquífero cristalino).	• Média a Alta suscetibilidade a erosão pluvial em horizontes de solos saprolíticos, com geração de sulcos, ravinas e boçorocas; • Baixa suscetibilidade a deslizamento, condicionado por estruturas dos maciços; e • Queda de rocha (blocos imersos no solo e/ou aflorantes), em encostas naturais e taludes de corte.	Áreas em contexto de colinas, litologia de xistos e quartzitos e solos maduros, geralmente de média aptidão.
VIII	• **Relevo**: colinas, com amplitudes entre 40 m e 70 m e declividades < 5º; • **Geologia**: filitos, metabasaltos e metaultrabásicas; • **Solo**: solos residuais maduros (eluviais e saprolíticos), derivados de processos pedológicos e de intemperismo físico-químico atuantes em maciços de rochas cristalinas; e • **Água subterrânea**: nível estático raso a profundo em solos residuais maduros; e profundo a muito profundo em maciço rochoso subjacente (aquífero cristalino).	• Média suscetibilidade a erosão pluvial em solos saprolíticos; • Baixa suscetibilidade a deslizamento, condicionado por estruturas dos maciços; e • Queda de rocha (blocos imersos no solo e/ou aflorantes), em encostas naturais e taludes de corte.	Áreas em contexto de colinas, litologia de filitos e metabasaltos e solos maduros, geralmente de média aptidão.
IX	• **Relevo**: colinas, morrotes, morros baixos e morros altos, com amplitudes entre 40 m e 200 m e declividades entre 10º e 17º; • **Geologia**: metacarbonatos; • **Solo**: solos residuais argilosos maduros (eluviais e saprolíticos), derivados de processos pedológicos e de intemperismo físico-químico atuantes em maciços de metacarbonatos, com formação de cavidades no subsolo; e • **Água subterrânea**: nível pouco profundo a profundo em solos residuais maduros e em epicarste (metacarbonato alterado); e profundo a muito profundo em maciço rochoso subjacente (aquífero cárstico).	• Média suscetibilidade a erosão pluvial em solos saprolíticos; • Média a Alta suscetibilidade a subsidências e colapsos de solo, associados a processos de carstificação no subsolo; • Baixa a Média suscetibilidade a deslizamento, condicionado por estruturas dos maciços; e • Queda de rocha (blocos imersos no solo e/ou aflorantes), em encostas naturais e taludes de corte.	Áreas em contexto de maciços de rochas cristalinas e solos maduros, com processos cársticos no subsolo, geralmente de média aptidão.
X	• **Relevo**: morrotes, com amplitudes entre 60 m e 90 m e declividades entre 5º e 10º; • **Geologia**: arenitos grossos e conglomeráticos, siltitos e argilitos; • **Solo**: solos residuais maduros (eluviais e saprolíticos), derivados de processos pedológicos e de intemperismo físico-químico atuantes em maciços sedimentares; e • **Água subterrânea**: nível estático pouco profundo a profundo em solos residuais maduros; e profundo a muito profundo em maciço rochoso subjacente (aquífero sedimentar).	• Baixa a Média suscetibilidade a erosão pluvial em solos saprolíticos; • Baixa suscetibilidade a deslizamento; • Desagregação superficial e/ou empastilhamento do solo em taludes de corte (solos expansíveis); e • Recalques diferenciais em aterros sobrepostos a camadas argilosas.	Áreas em contexto de morrotes, litologia de arenitos, siltitos e argilitos e solos maduros, geralmente de alta aptidão.

UG	Características do meio físico predominantes	Processos geodinâmicos e hidrológicos atuais e/ou prováveis (naturais e/ou antropogênicos)	Aptidão geotécnica à urbanização
XI	• **Relevo**: morrotes, morros baixos, morrotes baixos e morrotes altos, com amplitudes entre 60 m e 110 m e declividades entre5º e 10º; • **Geologia**: lamitos arenosos e arenitos; e lamitos seixosos, conglomerados e diamictitos; • **Solo**: solos residuais maduros(eluviais e saprolíticos), derivados de processos pedológicos e de intemperismo físico-químico atuantes em maciços sedimentares; e • **Água subterrânea**: nível estático pouco profundo a profundo em solos residuais maduros; e profundo a muito profundo em maciço rochoso subjacente (aquífero sedimentar).	• Baixa a Alta suscetibilidade a erosão pluvial em solos saprolíticos; • Baixa suscetibilidade a deslizamento; • Desagregação superficial e/ou empastilhamento do solo em taludes de corte (solos expansíveis); e • Recalques diferenciais em aterros sobrepostos a camadas argilosas.	Áreas em contexto de relevo variado, litologia de lamitos e arenitos e solos maduros, geralmente de média aptidão.
XII	• **Relevo**: morrotes, morros baixos, morrotes baixos e morrotes altos, com amplitudes entre 60 m e 110 m e declividades entre5º e 10º; • **Geologia**: granitos e granitóides; • **Solo**: solos residuais maduros(eluviais e saprolíticos), derivados de processos pedológicos e de intemperismo físico-químico atuantes em maciços de rochas cristalinas; e • **Água subterrânea**: nível estático raso a profundo em solos residuais maduros; e profundo a muito profundo em maciço rochoso subjacente (aquífero cristalino).	• Alta suscetibilidade a erosão pluvial em solos saprolíticos; • Baixa suscetibilidade a deslizamento; • Queda de rocha (blocos/matacões imersos no solo e/ou aflorantes), em encostas naturais e taludes de corte; e • Recalques diferenciais pela ocorrência de blocos/matacões rochosos no subsolo.	Áreas em contexto de relevo variado, litologia de granitos e granitóides e solos maduros, geralmente de média aptidão.
XIII	• **Relevo**: morrotes, morros baixos, morrotes baixos e morrotes altos, com amplitudes entre 60 m e 110 m e declividades entre5º e 10º; • **Geologia**: gnaisses e migmatitos; • **Solo**: solos residuais maduros(eluviais e saprolíticos), derivados de processos pedológicos e de intemperismo físico-químico atuantes em maciços de rochas cristalinas; e • **Água subterrânea**: nível estático raso a profundo em solos residuais maduros; e profundo a muito profundo em maciço rochoso subjacente (aquífero cristalino).	• Média a Alta suscetibilidade a erosão pluvial em solos saprolíticos; • Baixa suscetibilidade a deslizamento; • Queda de rocha (blocos/matacões imersos no solo e/ou aflorantes), em encostas naturais e taludes de corte; e • Recalques diferenciais pela ocorrência de blocos/matacões rochosos no subsolo.	Áreas em contexto de relevo variado, litologia de gnaisses e migmatitos e solos maduros, geralmente de média aptidão.
XIV	• **Relevo**: morrotes, morrotebaixos, morrotes baixos e morrotes altos, com amplitudes entre 60 m e 110 m e declividades entre5º e 10º; • **Geologia**: xistos quartzosos, quartzitos e xistos micáceos; • **Solo**: solos residuais maduros(eluviais e saprolíticos), derivados de processos pedológicos e de intemperismo físico-químico atuantes em maciços de rochas cristalinas; e • **Água subterrânea**: nível estático raso a profundo em solos residuais maduros; e profundo a muito profundo em maciço rochoso subjacente (aquífero cristalino).	• Média a Alta suscetibilidade a erosão pluvial horizontes de solos saprolíticos, com geração de sulcos, ravinas e boçorocas; • Baixa suscetibilidade a deslizamento, condicionado por estruturas dos maciços; e • Queda de rocha (blocos imersos no solo e/ou aflorantes), em encostas naturais e taludes de corte.	Áreas em contexto de relevo variado, litologia de xistos e quartzitos e solos maduros, geralmente de média aptidão.
XV	• **Relevo**: morrotes, morros baixos, morrotebaixos e morrotes altos, com amplitudes entre 60 m e 110 m e declividades entre5º e 10º; • **Geologia**: filitos, metabásicas e metaultrabásicas; • **Solo**: solos residuais maduros(eluviais e saprolíticos), derivados de processos pedológicos e de intemperismo físico-químico atuantes em maciços de rochas cristalinas; e • **Água subterrânea**: nível estático raso a profundo em solos residuais maduros; e profundo a muito profundo em maciço rochoso subjacente (aquífero cristalino).	• Média suscetibilidade a erosão pluvial em sdos saprolíticos; • Baixa suscetibilidade a deslizamento, condicionado por estruturas dos maciços; e • Queda de rocha (blocos imersos no solo e/ou aflorantes), em encostas naturais e taludes de corte.	Áreas em contexto de relevo variado, litologia de filitos e metabásicas e solos maduros, geralmente de média aptidão.
XVI	• **Relevo**: morros altos, com amplitudes entre 140m e 200 m e declividades entre 10º e 17º; • **Geologia**: granitos e granitóides; • **Solo**: solos residuais jovens,deriv.ados de processos pedológicos e de intemperismo físico-químico incipientes em maciços de rochas cristalinas; e • **Água subterrânea**: nível estático pouco profundo em solos residuais jovens; e profundo a muito profundo em maciço rochoso subjacente (aquífero cristalino).	• Alta suscetibilidade a erosão pluvial em solos saprolíticos; • Média a Alta suscetibilidade a deslizamento; • Queda de rocha (blocos/matacões no solo e/ou aflorantes), em encostas naturais e taludes de corte; e • Recalques diferenciais pela ocorrência de blocos/matacões rochosos no subsolo.	Áreas em contexto de morros altos, litologia de granitos e granitóides e solos jovens, geralmente de média aptidão.
XVII	• **Relevo**: morros altos, com amplitudes entre 140m e 200 m e declividades entre30º e 45º; • **Geologia**: gnaisses e migmatitos; • **Solo**: solos residuais jovens,deriv.ados de processos pedológicos e de intemperismo físico-químico incipientes em maciços de rochas cristalinas; e • **Água subterrânea**: nível estático pouco profundo em solos residuais jovens; e profundo a muito profundo em maciço rochoso subjacente (aquífero cristalino).	• Média a Alta suscetibilidade a erosão pluvial em solos saprolíticos; • Média e Alta suscetibilidade a deslizamento; • Queda de rocha (blocos/matacões imersos no solo e/ou aflorantes), em encostas naturais e taludes de corte; e • Recalques diferenciais pela ocorrência de blocos/matacões rochosos no subsolo.	Áreas em contexto de morros altos, litologia de gnaisses e migmatitos e solos jovens, geralmente de média aptidão.
XVIII	• **Relevo**: morros altos, com amplitudes entre 140m e 200 m e declividades entre 10º e 17º; • **Geologia**: xistos quartzosos, quartzitos e xistos micáceos; • **Solo**: solos residuais jovens,deriv.ados de processos pedológicos e de intemperismo físico-químico incipientes em maciços de rochas cristalinas; e • **Água subterrânea**: nível estático pouco profundo em solos residuais jovens; e profundo a muito profundo em maciço rochoso subjacente (aquífero cristalino).	• Média a Alta suscetibilidade a erosão pluvial em horizontes de solos saprolíticos, com geração de sulcos, ravinas e boçorocas; • Média e Alta suscetibilidade a deslizamento, condicionado por estruturas dos maciços; e • Queda de rocha (blocos imersos no solo e/ou aflorantes), em encostas naturais e taludes de corte.	Áreas em contexto de morros altos, litologia de xistos e quartzitos e solos jovens, geralmente de média aptidão.
XIX	• **Relevo**: morros altos, com amplitudes entre 140m e 200 m e declividades entre 10º e 17º; • **Geologia**: filitos, metabasaltos e metaultrabásicas; • **Solo**: solos residuais jovens,deriv.ados de processos pedológicos e de intemperismo físico-químico incipientes em maciços de rochas cristalinas; e • **Água subterrânea**: nível estático pouco profundo em solos residuais jovens; e profundo a muito profundo em maciço rochoso subjacente (aquífero cristalino).	• Média suscetibilidade a erosão pluvial em solos saprolíticos; • Média a Alta suscetibilidade a deslizamento, condicionado por estruturas dos maciços; e • Queda de rocha (blocos imersos no solo e/ou aflorantes), em encostas naturais e taludes de corte.	Áreas em contexto de morros altos, litologia de filitos e metabásicas e solos jovens, geralmente de média aptidão.
XX	• **Relevo**: serras, com amplitudes >300 m e declividades entre30º e 45º; • **Geologia**: granitos, granitóides, gnaisses, migmatitos, xistos, quartzitos, metacarbonatos, filitos e metabásicas; • **Solo**: solos residuais jovens,deriv.ados de processos pedológicos e de intemperismo físico-químico incipientes em maciços de rochas cristalinas; e • **Água subterrânea**: nível estático pouco profundo em solos residuais jovens; e muito profundo em maciço rochoso subjacente (aquífero cristalino).	• Média a Alta suscetibilidade a erosão pluvial em solos saprolíticos; • Alta suscetibilidade a deslizamento e rastejo associado a depósitos de pé de encosta/talús/colúvio; • Recalques diferenciais pela ocorrência de blocos/matacões rochosos no subsolo; • Queda de rocha (blocos/matacões imersos no solo e/ou aflorantes), em encostas naturais e taludes de corte; e • Corrida de massa e/ou enxurrada.	Áreas em contexto de serras, litologia variada e solos jovens, geralmente inaptas ou de baixa aptidão.

Obs.: as informações apresentadas neste Quadro-legenda simplificado se referem a características do meio físico e processos geodinâmicos e hidrológicos predominantes em cada UG, assim como quanto à classificação geral em termos de aptidão geotécnica à urbanização. Dados complementares e diretrizes e recomendações gerais ao uso e ocupação do solo em cada UG estão contidos no Apêndice A do Guia de Utilização, documento que se constitui como parte integrante desta Carta Geotécnica de Aptidão à Urbanização. Siglas: UG - Unidade Geotécnica; NAS – Nível d'água subterrâneo; e MGM – Movimentos gravitacionais de massa, que compreendem deslizamento, rastejo, queda de rocha e corrida de massa.

INSTITUTO DE PESQUISAS TECNOLÓGICAS DO ESTADO DE SÃO PAULO - IPT
Cidades, Infraestrutura e Meio Ambiente

Coordenação:
Omar Yazbek Bitar

Elaboração:
Aurion Marambaia Santana
Alessandra Cristina Corsi
Alessandra Gonçalves Siqueira
Ana Maria de Azevedo Dantas Marins
Carlos Geraldo Luiz de Freitas
Cláudio Luiz Ridente Gomes
Fausto Luis Stefani
Fernando Fernandez
Filipe Antonio Marques Falcetta
Luiz Gustavo Faccini
Nivaldo Paulon
Omar Yazbek Bitar
Priscila Ikematsu
Priscila Taminato Hirata

Colaboração:
Carlos Tadeu de Carvalho Gamba
Edna Baptista dos Santos Gubitoso
Gerson Salviano Almeida Filho
José Gabriel Araújo Alves
José Luiz Albuquerque Filho
Marcos Guimarães Twiaschor
Maria Fernanda Rodrigues de Oliveira
Mariana Hortelani Carneseca Longo
Pedro Hasbini Galvão
Priscilla Moreira Argentin
Sofia Júlia Alves Macedo Campos
Wesliley Santos Silva
Shiori Iyomasa
Zeno Helfmeister Jr.

Prefeitura Municipal de São Paulo - PMSP Grupo de Trabalho Intersecretarial - GTI*

Coordenação:
Patricia Marra Sepe

Acompanhamento e Colaboração:
Patricia Marra Sepe
Luciana Pascarelli Santos
Gabriel Santos da Mota
Ernesto Massayoshi Sumi
Daiane Katya Curti;
Thaís Feitosa Trevisani

Colaboração:
Danilo Miuzia
Francisco Adrião Neves da Silva
Harmi Takiya
Luciana Chakarian Kuada
Malena D'Elio Otero
Oswaldo Landgraf Jr
Vitor César Nishimoto

* Grupo de Trabalho SMUL/SMSUB/SMSU, criado pela Portaria Conjunta nº 057/2023/SMUL/SMSUB/SMSU.

LOCALIZAÇÃO DO MUNICÍPIO NO ESTADO DE SÃO PAULO

CARTA GEOTÉCNICA DE APTIDÃO À URBANIZAÇÃO
MUNICÍPIO DE SÃO PAULO - SP

1:75.000

0 750 1.5 2.25
Metros

PROJEÇÃO UNIVERSAL TRANSVERSA DE MERCATOR
Origem da quilometragem UTM: Equador e Meridiano Central 45° W